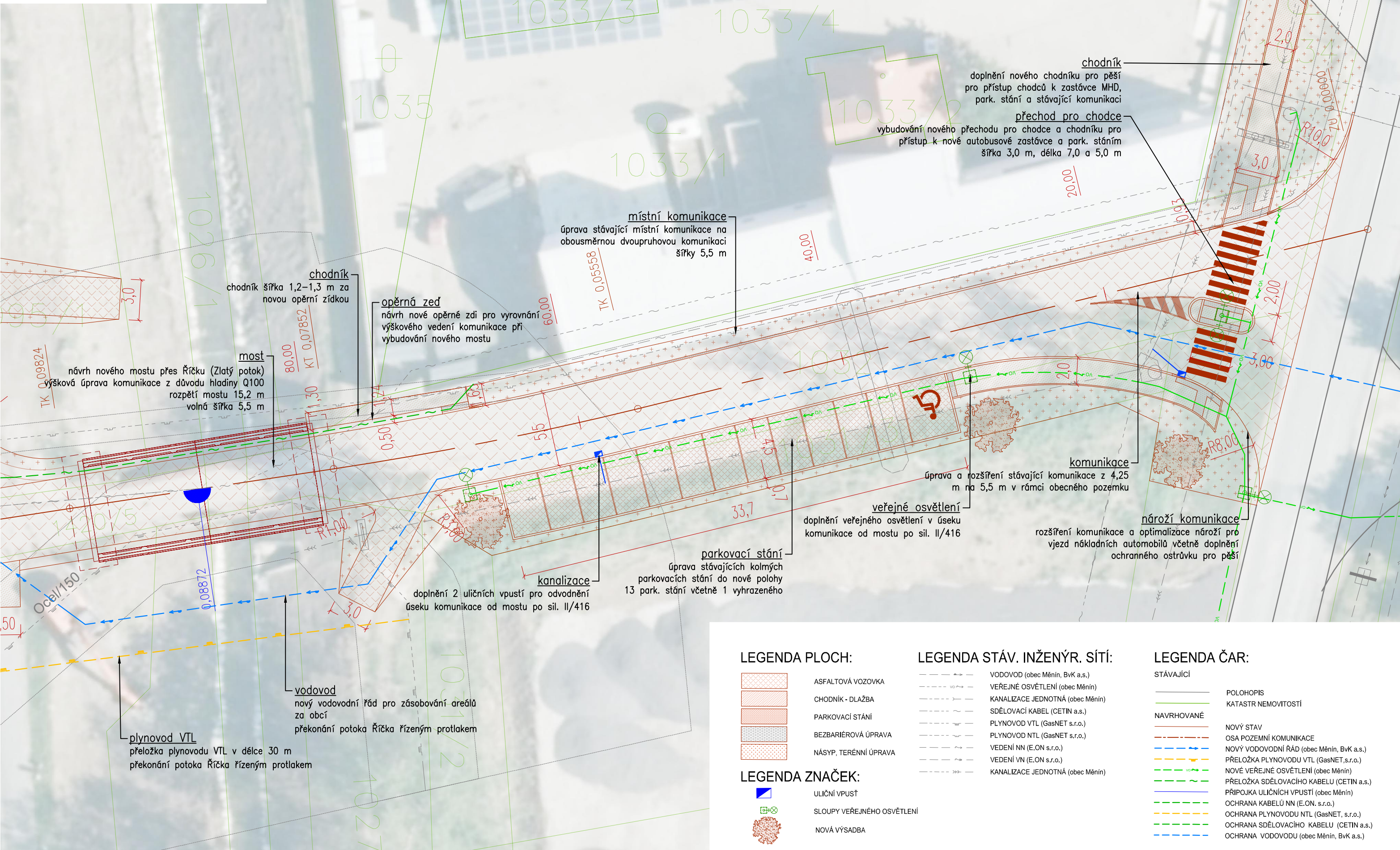
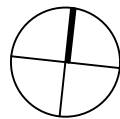


M 1: 250

Souřadný systém S-JTSK; výškový systém Bpv

Přehled revizí					
00	12/2023	Čistopis	JDi	DBo	DBo
Č.	Datum	Popis	Vypr.	Kontr.	Schv.

Obec Měnin
Měnin 34, 664 57 Měnin
Česká republika

+ PROJEKT

Plus Projekt, s.r.o.
třída Kpt. Jaroše 1932/13, 602 00 Brno
Česká republika

Projektant



Ing. Dárius Bolješik
 Autorizovaný inženýr pro dopravní stavby
 Velkopavlovická 4065/3, Brno - Vinohrady, 628 00
 Česká republika

M A J A G

MAJAG s.r.o.
Malinovského náměstí 603/4, 602 00 Brno-střed
Česká republika

Kraj: Jihomoravský

Obec: Měnin


Katastrální území: Měnin [693090]

Akce

Technická studie - komunikace a zpevněné plochy v obci Měnín

Část

B. Výkresy

Navrh/vypracoval	Ing. Jan Dibdák, Ing. Dáriuš Bolješík	<div>Zpracovatel části</div> <div></div> <div>Ing. Dáriuš Bolješík Velkopavlovická 4065/3 62800 Brno - Vinohrady Česká republika</div>	
Zodp. projektant	Ing. Dáriuš Bolješík		
Technická kontrola	Ing. Dáriuš Bolješík		
Hlavní inženýr projektu	Ing. Dáriuš Bolješík		
Název přílohy <div>Situace - obřatiště pro autobusy Varianta B, včetně BUS zastávky před sportovní halou</div>		Měřítko 1:250	Číslo kopie
Stupeň dok. TS	Číslo smí. obj. -	Číslo akce -	

DOKUMENTACE NESLOUŽÍ K REALIZACI STAVBY.
BÍLO JE CHRÁNĚNO AUTORSKÝM ZÁKONEM. JAKÉKOLIV ROZMNOŽOVÁNÍ ČI VYTVAŘENÍ KOPIÍ BEZ VĚDOMÍ AUTORA JE ZAKÁZÁNO